



Association L'ARAIRE  
Histoire, Archéologie et Patrimoine  
du Pays Lyonnais

## Edito



Ce nouveau numéro des Sillons de L'Araire est consacré pour l'essentiel à notre centre de documentation et à sa bibliothèque.

Dès sa création, l'association a rassemblé, au fil des années, de nombreux ouvrages.

Aujourd'hui, fort de plus de 850 titres sur l'histoire, l'archéologie et le folklore du Pays Lyonnais, mais aussi la collection de la revue L'Araire, soit 183 numéros publiés en 45 ans, et de documentaires vidéos (DVD), notre bibliothèque mérite qu'elle soit mieux connue par les chercheurs, étudiants et scolaires de notre territoire et d'ailleurs, et aussi reconnue pour les richesses qu'elle recèle.

Pour cela, plusieurs actions ont été envisagées :

- \* profiter de l'audience de notre site internet pour développer la rubrique "Bibliothèque" avec la mise en ligne du répertoire des ouvrages en consultation, mais aussi en prêt pour certains d'entre eux.
- \* Organiser régulièrement des rencontres ou animations lors des permanences mensuelles.
- \* Enfin, inciter nos enfants et petits enfants, par l'intermédiaire des écoles, collèges et lycées à pousser la porte de notre siège de Messimy pour découvrir les ouvrages. Ceux-ci sont soigneusement rangés sur les étagères d'un meuble spécialement conçu pour rassembler deux milles ans de notre histoire régionale.

Bonne lecture et à bientôt.

Henri Bougnol, Président de L'ARAIRE

# Les sillons de L'ARAIRE

Lettre d'information N° 18

Novembre 2015

*Le répertoire de la bibliothèque en ligne sur le site internet [www.araire.org](http://www.araire.org)*


L'ARAIRE possède en son siège à Messimy une importante bibliothèque regroupant de multiples ouvrages se rapportant plus particulièrement à l'histoire et au patrimoine du Pays Lyonnais.

A son ouverture en novembre 2000, ce centre – attendu depuis trente ans – disposait d'un demi millier d'ouvrages, parmi lesquels tous les numéros de la revue, rassemblés dans un meuble bibliothèque bâti sur mesure dans du bois de châtaignier. En quinze ans, le fonds fortement enrichi avec la mise en rayon d'ouvrages très divers dispose aujourd'hui de plus de 850 livres répertoriés sur les arts, l'architecture, la géographie, l'histoire, l'archéologie, les langues et coutumes, l'agriculture, la médecine...

Outre la classification des documents régulièrement adressés à L'Araire, l'amélioration du classement et de la présentation, un répertoire complet de la bibliothèque vient d'être mis en ligne sur le site de l'association [www.araire.org](http://www.araire.org).

**G.M. DELORME**  
*Recherches sur les aqueducs de Lyon construits par les Romains*

**A la une : un livre prestigieux dans les rayons**



L'architecte Guillaume Marie Delorme s'est intéressé aux aqueducs romains de Lyon pendant trente ans. Cet ouvrage retrace la vie et l'oeuvre de Delorme et relate l'aventure de ses dessins. Référence incontournable pour les spécialistes de l'architecture et des aqueducs romains, comme pour les archéologues lyonnais, l'ouvrage s'adresse aussi aux amateurs du patrimoine.


Ce livre de 272 pages au format de 24,5 x 32cm avec 330 illustrations a été rédigé par Jean Burdy et édité par L'ARAIRE.



**Accueil et ouverture**

Une équipe est disponible pour l'accueil des chercheurs, étudiants et autres et vous attend chaque premier mercredi du mois ou sur rendez-vous au 04.78.45.40.37 - [laraire@wanadoo.fr](mailto:laraire@wanadoo.fr)

## Parmi les ouvrages



Le « Plateau Lyonnais, coteaux et vallons » est le titre d'un ouvrage édité en 2008 à l'initiative de L'Araire, sous la direction des professeurs émérites Marie-Thérèse Lorcin et Jean-Pierre Houssel.

D'une surface de 400 km<sup>2</sup>, le Plateau Lyonnais, est limité au nord par la confluence des ruisseaux Brévenne - Turdine à l'Arbresle, au sud par la dépression du Gier, à l'est par l'agglomération lyonnaise et la vallée du Rhône, à l'ouest par les monts du Lyonnais.

Les différents auteurs, enseignants et chercheurs, présentent une riche documentation, du Moyen-âge à nos jours, sur la vie économique, l'aménagement du territoire, la vie en communauté et le rôle du système seigneurial et plus récemment des paroisses, sur le parler franco-provençal, langue orale de la campagne jusqu'en 1950.

La gestion des ressources en eau caractérise cette région depuis l'époque romaine avec l'édification des aqueducs jusqu'à l'irrigation des plateaux de Millery et de Mornant, et actuellement par la construction de retenues, de puits, de serves, parsemant la campagne pour abreuver les bêtes et arroser les cultures.

Le plateau lyonnais fait partie de « la France rurale qui entreprend ».

Bon nombre de villages ont gardé leur aspect rural, entourés de vallons, de bois et de taillis, résultat lié à la volonté des hommes.

## La revue de L'ARAIRE est le lien tant attendu, chaque trimestre c'est la surprise et la découverte d'articles de qualité.

Le numéro 181 de Juin 2015, consacré à la guerre de 1870-1871 pointe les origines du conflit. Comment imaginer nos villages et montagnes, vidés de ces vies qui nous apparaissent dans les actes de décès qui se succèdent au fil des pages.

Le lecteur saisira à travers ces actes froids, le drame de 7 mois de guerre, qui débouchera sur la « commune de PARIS » la République, puis il y a la revanche à prendre... Ce sera la grande guerre, celle de 1914-1918.

Bulletin de vente au numéro sur [www.araire.org](http://www.araire.org)

Arts

Histoire

Architecture


Géographie

Archéologie

Muséologie



## 16 titres dvd dont l'habitat rural en Pays Lyonnais



Une belle randonnée dans les monts du Lyonnais pour nous faire découvrir les fermes traditionnelles, leur architecture ainsi que les activités qui y étaient pratiquées il y a quelques années.

Les fermes sont regroupées en hameaux ou isolées selon l'altitude.

Leur architecture caractéristique reste fidèle dans sa forme générale à une unité de construction qui s'intègre parfaitement dans le paysage.

Les bâtiments ont été adaptés à la variété des cultures et présentent des aménagements différents en fonction de leur localisation, sur les coteaux ou dans les monts.

Durée : 30 minutes. Infos : [www.araire.org](http://www.araire.org) - [laraire@wanadoo.fr](mailto:laraire@wanadoo.fr)

## Consultation et emprunt d'ouvrages

Les ouvrages : livres, plaquettes, revues peuvent être consultés sur place.

Ils peuvent être empruntés moyennant l'adhésion à l'association (15€).

Pour les copies, utiliser de préférence un appareil photo numérique.

Photocopies possibles (0,20€ la page).

Lettre d'information réalisée par L'ARAIRE, association loi 1901  
1 passage de L'Araire, 69510 MESSIMY - 04.78.45.40.37 -  
[laraire@wanadoo.fr](mailto:laraire@wanadoo.fr) - [www.araire.org](http://www.araire.org)  
Direction de la publication : H. Bougnol - Composition : K. Lartige  
Rédaction : B. Pangaud - A. Possety - Y. Daviron - D. Pugeat

Photos : L'Araire - Impression : OTHL  
Association créée en 1969. Réf. J69.04.0041  
Bénéficiant du soutien du Nouveau Rhône, de la Métropole, des Communautés de Communes : C.C.V.L, COPAMO et du SIMOLY ainsi que des communes du Lyonnais.